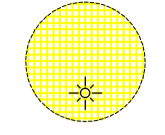
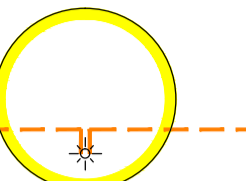
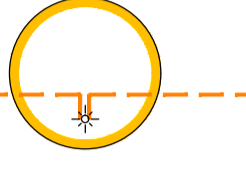


Zeichenerklärung:

- vorh. Leuchten 
- gepl. Leuchten, Baustufe 1
Erschließung
B.-Plan Nr. 44
h= 6 m 
- gepl. Leuchten, Baustufe 2
Erschließung
B.-Plan Nr. 44
h= 6 m 

Nr.	Art der Änderung	Datum	Name

GSP Ingenieurgesellschaft mbH Gosch-Schreyer-Partner Beratende Ingenieure (VBI)	23843 Bad Oldesloe Paperberg 4 Tel. : 0 45 31 / 6707-60 Fax : 0 45 31 / 6707-79 E-mail: oldesloe@gsp-ig.de	Datum Name
	bearbeitet	April 2016 Boje
	gezeichnet	April 2016 Uh.
	geprüft	

Stadt Nortorf		Unterlage : 7.2.2 Blatt Nr. : 1 Reg. Nr. :
Straße : Nächster Ort : Ortslage Nortorf	Betr. km : Baustufe :	Datum Name

Erschließung B-Plan Nr. 44, 2.BA "Südlich der Bargstedter Straße II"		Lageplan- Beleuchtung Baustufe 2 M. 1 : 500
Bau-km :	Aufgestellt : in Nortorf	bearbeitet gezeichnet geprüft

Grundplan hergestellt : Torresin & Partner Schillerweg 1 24849 Nortorf Telefon 04392 1750 Telefax 04392 1776 E-Mail: torresin@torresin-partner.de Internet: www.torresin-und-partner.de	Gemeindefestlegung : November 2005 Bearbeiter : 24.11.2005 Ergänzende Aufnahmen im Bereich Übergang zu BP40 18.05.2007 Ergänzende Aufnahmen im Bereich Zufahrt L1328 27.04.2007	Ergänzungen Grundlagen: - Katasterunterlagen und eigene örtliche Aufnahmen - Darstellung im Gitter-Koordinat-System - Die Höhen beziehen sich auf NN - Die Koordinaten im Randbereich ALK km - Die Systeme sind unambigüel benannt - Stand der Aufnahme November 2005
---	--	---